

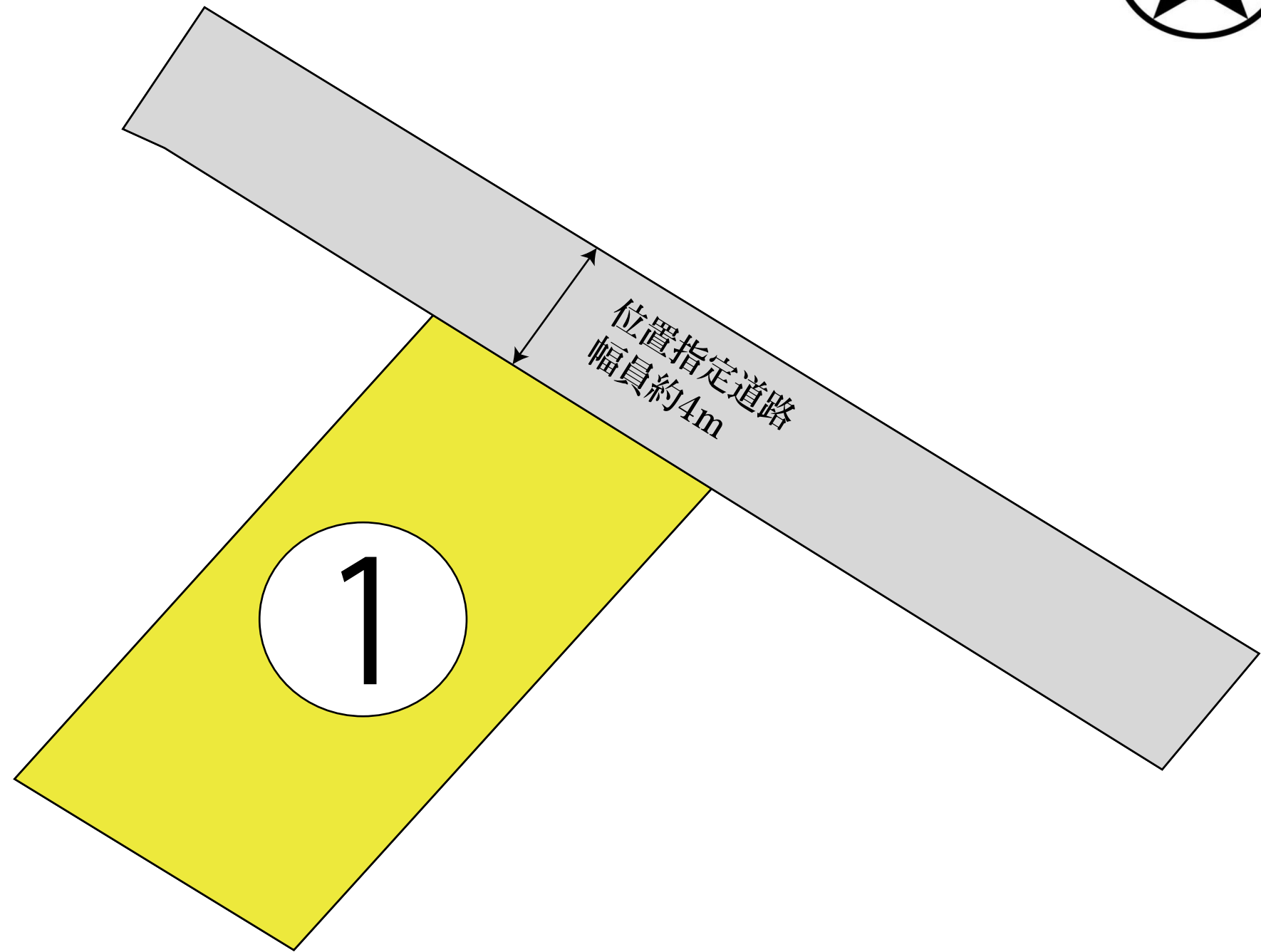

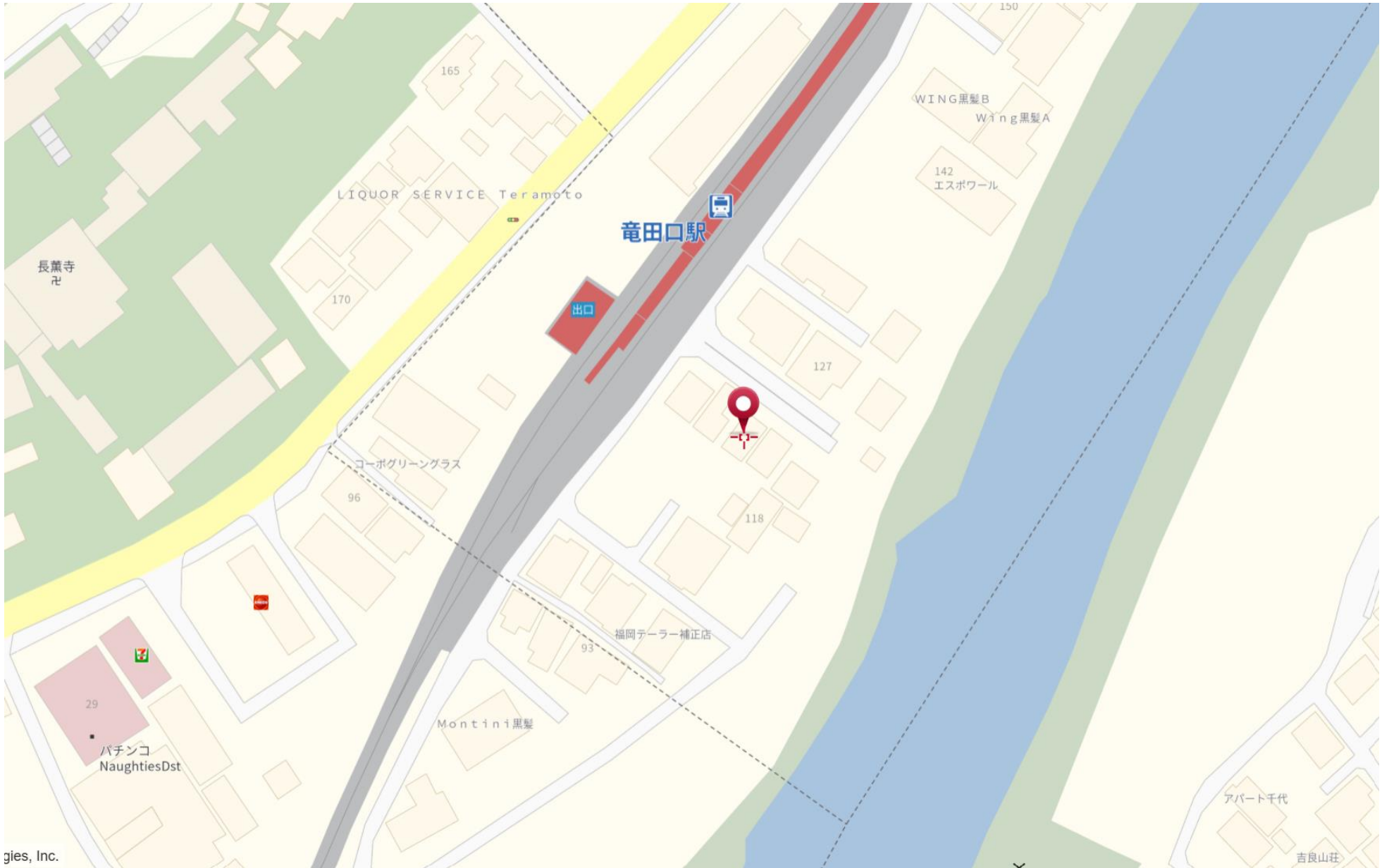


売地		北区黒髪7丁目			
概要	龍田西小・龍田中校区 【限定1区画】				
所在地	【地番】熊本市北区黒髪7丁目123番5他1筆				
価格 (税込)	15,500,000円		坪単価	約40.43万円	
地積	公簿	126.72m <sup>2</sup>	私道負担	あり	
			交通	電鉄バス	竜田口駅前 徒歩約7分
坪数	約 38.33 坪		地目	宅地	
土地権利	所有権		用途地域	工業地域	
都市計画	市街化区域		容積率	200%	
建蔽率	60%		法令制限	景観法 航空法 法第22条区域	
接道	北東側 幅員：約4.0m 私道（位置指定道路）持分7分の1		引渡し	相談	
現況	上物あり（昭和51年5月新築）		中学校	龍田	
小学校	龍田西		取引形態	媒介	
	設備	<input checked="" type="checkbox"/> 九州電力 <input type="checkbox"/> 都市ガス <input checked="" type="checkbox"/> 上水道 <input checked="" type="checkbox"/> 下水道	広告期限	令和6年7月9日	
詳細	※現況渡し（解体費用は買主負担となります。）				
	※埋蔵文化財包蔵地内				
	【カーナビ住所】熊本市北区黒髪7丁目123番-12				
 LAND FORMATION				 HP	
熊本県知事（1）第5594号 〒860-0834 熊本市南区江越1丁目10番3号 株式会社ランドフォーメーション			TEL：096-288-6309 担当 FAX：096-288-6329 （中川）		

# 熊本市北区黒髪7丁目







319597

地番

123-11

123-5

地積測量図

昭和51年5月20日登記  
平成

土地の所在

熊本市黒髪7丁目

昭和51年5月18日  
作製年月日

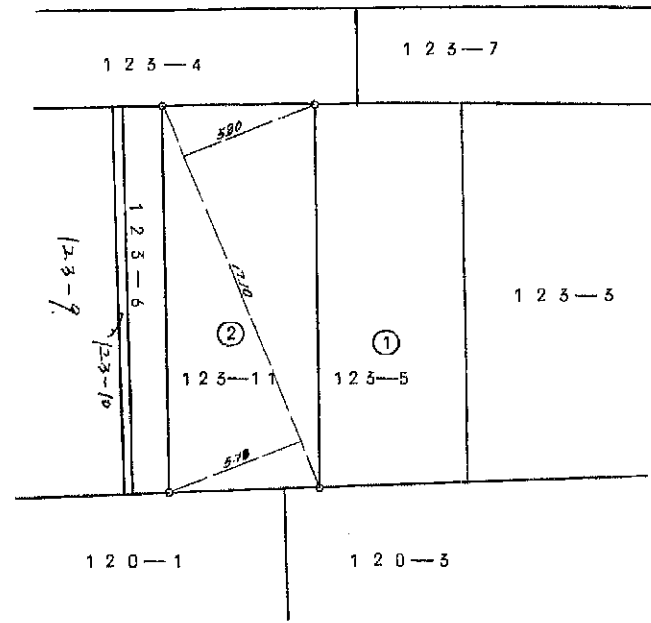
作製者

熊本市大江四丁目参番四五号  
土地家屋調査士  
都富



申請人

株式会社 誠和建



求積②

17.10 × 5.80 = 99.1800 m<sup>2</sup>

17.10 × 5.78 = 98.8380 //

倍積 198.0180 m<sup>2</sup>

1/2 99.0090 m<sup>2</sup> /

求積①

198 - 99.0090 = 98.9910 m<sup>2</sup>

縮尺

1/300

(全国土地家屋調査士会連合会用紙)

(1) 平成24年4月4日  
この図面に記録されている土地の全部又は一部についてその所在又は地番が変更された。  
上記の日付は、この図面に変更内容を記録した日付である。