

分譲地	Precious land LFP/22		
	南区八分字町・護藤町 全21区画		
所在地	熊本市南区八分字町字芝原1590番1他15筆より分合筆の一部		
価格	※別紙「価格表」参照		
交通	「JR 川尻駅」車で約6分 〈約2500m〉		
地積	※別紙「価格表」参照		
地目	宅地		
土地権利	所有権		
都市計画	市街化調整区域 ※集落内開発制度指定区域内		
用途地域	無指定		
建ぺい率	40%		
容積率	80%		
学区	飽田南小学校(約10m)・飽田東小学校 / 飽田中学校(約1900m)		
接道	分譲地内 幅員6.0m 公道 (※熊本市へ帰属予定)		
法令制限	航空法 景観法 ※高さ制限:10m ※外壁後退1m以上		
設備	公営水道 公共下水 九州電力・NTT		
現況	造成中		
引渡し	令和7年6月末日予定 ※変動の可能性有り		
開発許可番号	指令(開指)第2024-2081号 令和6年8月1日		
検査済番号	※未交付		
備考	☆Land Formationが手掛ける未来を見据えた新たな分譲地 プロジェクト「Precious land」シリーズ		
	ナビ検索：熊本県熊本市南区八分字町1583-3の南側付近 ※弊社から得た情報をもとに、本物件の売主等への接触は禁止とさせていただきます。 内容次第によっては法的手段を講じる可能性があります。		
取引態様	媒介	物件番号	LFP0022
広告有効期限	令和 7年 2月 24日		
	熊本県知事(1)第5594号 〒860-0834 熊本市南区江越1丁目10番3号		
	株式会社ランドフォーメーション TEL:096-288-6309 FAX:096-288-6329		

※2024/11/25時点。(予約状況は日々変動いたします。)

Precious land LFP/22

☆全21区画分譲地 全区画建築条件無し☆

南区八分字町・護藤町

区画	地積	坪数	価格	予約
1	206.65 m ²	62.51 坪		済
2	206.20 m ²	62.37 坪	12,200,000円	
3	220.09 m ²	66.58 坪	12,650,000円	
4	215.06 m ²	65.06 坪	11,000,000円	
5	201.85 m ²	61.06 坪	11,300,000円	
6	212.44 m ²	64.26 坪	9,980,000円	
7	202.76 m ²	61.33 坪	11,750,000円	
8	211.63 m ²	64.02 坪	11,670,000円	
9	200.65 m ²	60.70 坪	11,070,000円	
10	200.92 m ²	60.78 坪	11,150,000円	
11	200.87 m ²	60.76 坪	11,140,000円	
12	200.94 m ²	60.78 坪	11,100,000円	
13	200.77 m ²	60.73 坪	11,500,000円	
14	205.44 m ²	62.15 坪	11,700,000円	
15	245.13 m ²	74.15 坪	11,160,000円	

※2024/11/25時点。（予約状況は日々変動いたします。）

16	202.13 m ²	61.14 坪	12,450,000円	
17	208.26 m ²	63.00 坪	12,200,000円	
18	202.75 m ²	61.33 坪		予
19	206.10 m ²	62.35 坪	11,600,000円	
20	203.23 m ²	61.48 坪	12,000,000円	
21	227.15 m ²	68.71 坪	13,400,000円	

◇備考◇

※本分譲地は敷地境界ブロックの取り決めを行わない為、敷地境界ブロック等の
新設についてはそれぞれ隣接地土地所有者と協議の上、新設するものとする。

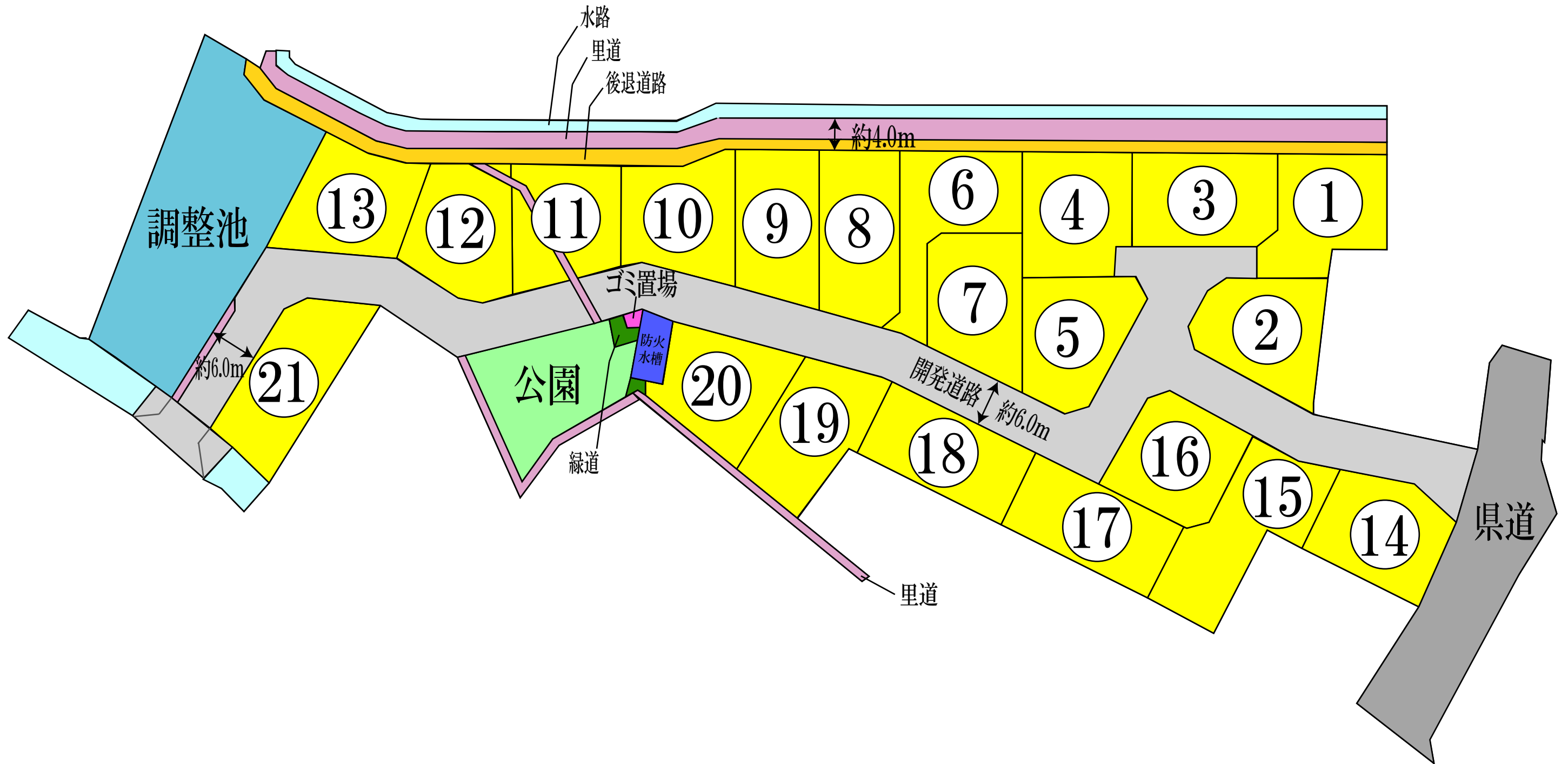

※本件土地は、建築条件なしであるため、好きなハウスメーカー、工務店様にて
建築が可能となります♪

※確定測量前の為、上記記載の面積は予定面積となり、軽微な差異が生じる可能性
があります。

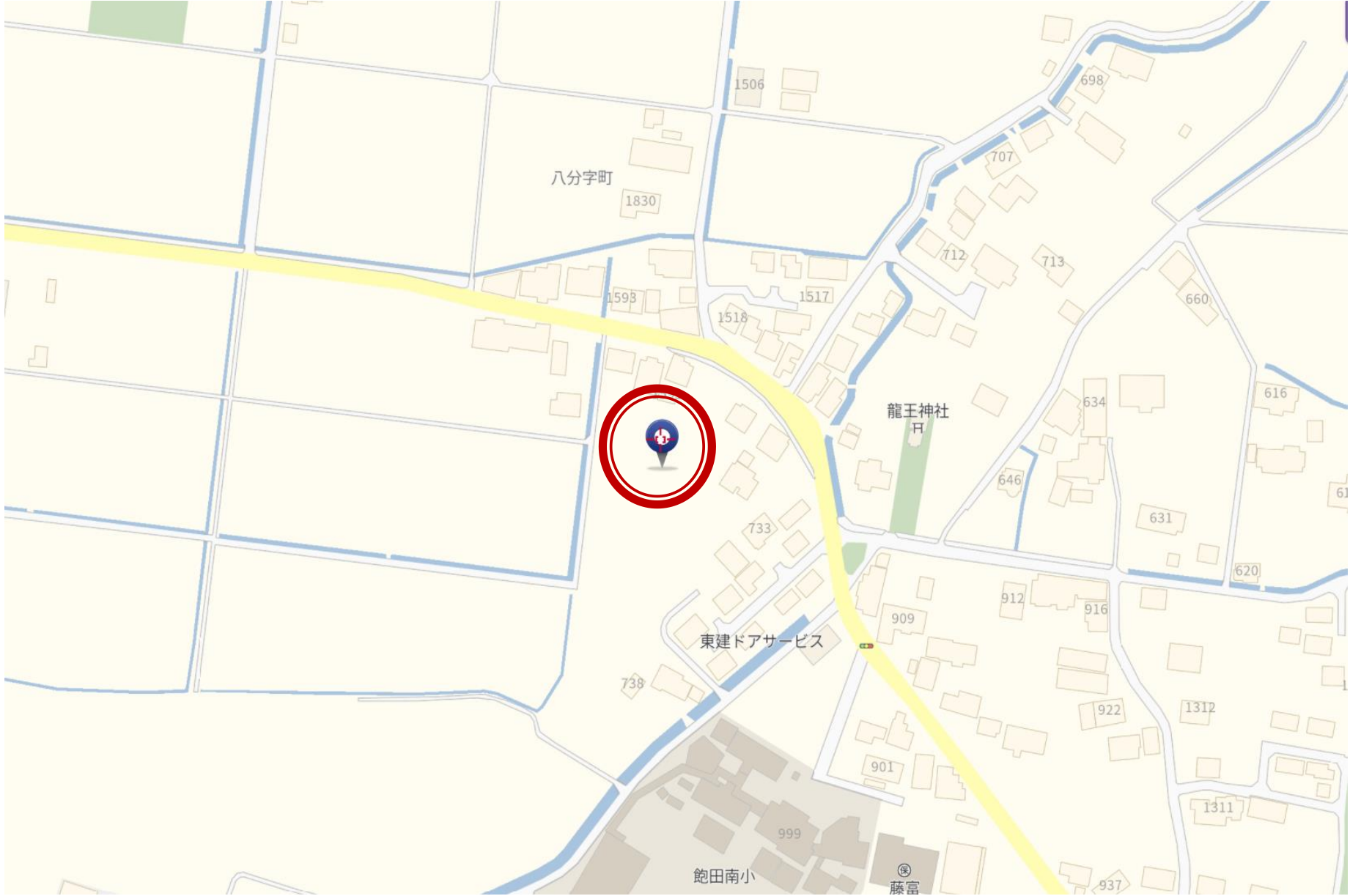
※詳細については別紙「土地利用計画平面図」を参照するものとする。

LFP/22 Precious land

南区八分字町・護藤町



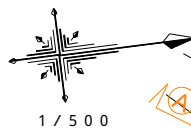
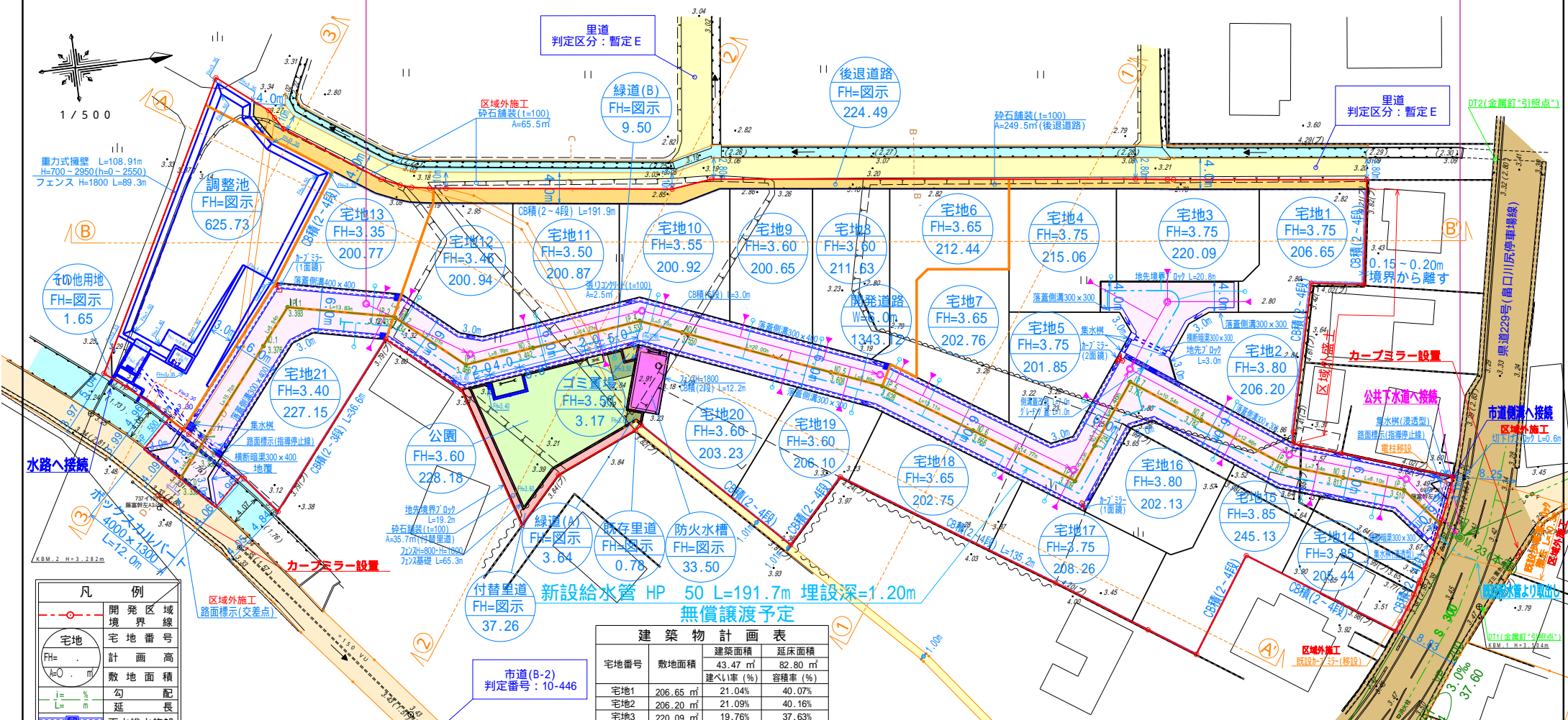




土地利用・造成計画平面図
排水施設計画平面図
給水・汚水計画平面図

市街化調整区域
建蔽率 = 40 %
容積率 = 80 %

PRP 150 172.30 i=8.0~40.0%



重力式構壁 L=108.91m
H=700~2950(H=2550)
フェンス H=1800 L=89.3m

その他用地
FH=図示
1.65

水路へ接続
ボンプスカルバート
4000×1300
H=12.00m

凡 例	
	開発区域境界線
	宅地
	計画高
	敷地面積
	勾配
	延長
	雨水排水施設
	下水道施設
	既設給水施設
	新設給水施設
	空洞ノック
	擁壁
	現況法面
	計画法面
	開発道路
	道路後退部分
	ゴミ置場
	市道
	里道
	水路

名称	色別	面積㎡	比率%	備考
宅地		4,381.02	63.57	平均208.62㎡×21戸
開発道路		1,343.13	19.49	熊本市帰属予定 W=6.0m
後退道路		224.49	3.26	熊本市帰属予定
付替里道		37.26	0.54	付替
既存里道		0.78	0.01	据置
公園		228.18	3.31	熊本市帰属予定
緑道		13.14	0.19	熊本市帰属予定
防火水槽		33.50	0.49	熊本市帰属予定
調整池		625.73	9.08	熊本市帰属予定
ゴミ置場		3.17	0.05	申請人管理
その他用地		1.65	0.02	申請人管理
合計		6,892.05	100.00	

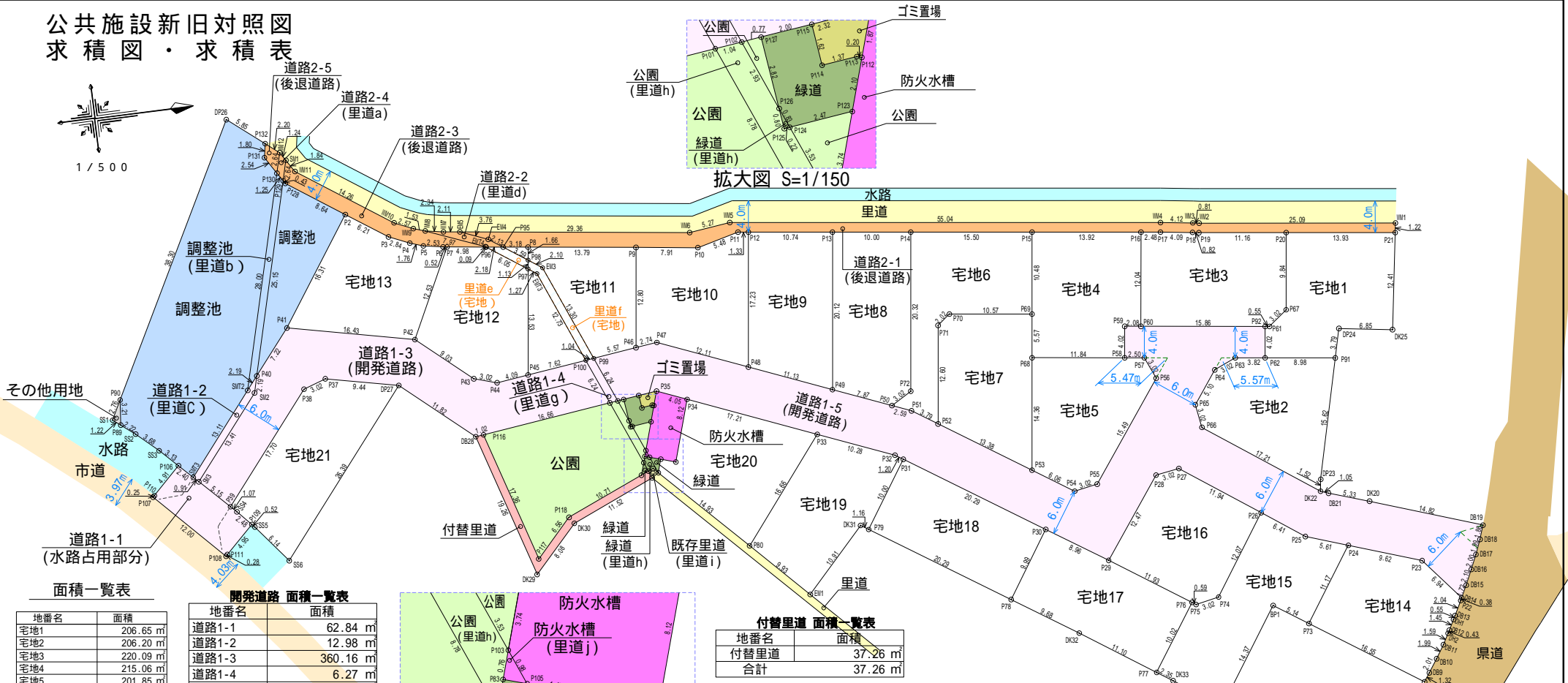

宅地番号	敷地面積	建築物面積	
		延床面積	延べ面積
宅地1	206.65㎡	21.04%	40.07%
宅地2	206.20㎡	21.09%	40.16%
宅地3	220.09㎡	19.76%	37.63%
宅地4	215.06㎡	20.22%	38.51%
宅地5	201.85㎡	21.54%	41.03%
宅地6	212.44㎡	20.47%	38.98%
宅地7	202.76㎡	21.44%	40.84%
宅地8	211.63㎡	20.55%	39.13%
宅地9	200.65㎡	21.67%	41.27%
宅地10	200.92㎡	21.64%	41.22%
宅地11	200.87㎡	21.65%	41.23%
宅地12	200.94㎡	21.64%	41.21%
宅地13	200.77㎡	21.66%	41.25%
宅地14	205.44㎡	21.16%	40.31%
宅地15	245.13㎡	17.74%	33.78%
宅地16	202.13㎡	21.51%	40.97%
宅地17	208.26㎡	20.88%	39.76%
宅地18	202.75㎡	21.45%	40.84%
宅地19	206.10㎡	21.10%	40.18%
宅地20	203.23㎡	21.39%	40.75%
宅地21	227.15㎡	19.14%	36.46%

カーブミラーの設置位置については管理者と協議する事

官民境界について
立会日：2022年7月7日
立会者：白州土地改良区
熊本南土地改良区
南区土木センター 釜賀氏

工事名 熊本市南区八分字町分譲開発
図面名 土地利用計画平面図
縮尺 1:500 作成年月日 令和6年5月 日
図面番号 02 設計 製図 写図 照査

公共施設新旧対照図 求積図・求積表



面積一覧表

地番名	面積
宅地1	206.65 m ²
宅地2	206.20 m ²
宅地3	220.09 m ²
宅地4	215.06 m ²
宅地5	201.85 m ²
宅地6	212.44 m ²
宅地7	202.76 m ²
宅地8	211.63 m ²
宅地9	200.65 m ²
宅地10	200.92 m ²
宅地11	200.87 m ²
宅地12	200.94 m ²
宅地13	200.77 m ²
宅地14	205.44 m ²
宅地15	245.13 m ²
宅地16	202.13 m ²
宅地17	208.26 m ²
宅地18	202.75 m ²
宅地19	206.10 m ²
宅地20	203.23 m ²
宅地21	227.15 m ²
小計(宅地)	4381.02 m²
開発道路	1343.13 m ²
後退道路	224.49 m ²
付替里道	37.26 m ²
既存里道	0.78 m ²
小計(道路)	(1605.66) m²
公園	228.18 m ²
緑道	13.14 m ²
防火水槽	33.50 m ²
小計(公共施設)	1890.48 m²
調整池(公益的施設)	625.73 m ²
ゴミ置場	3.17 m ²
その他用地	1.65 m ²
小計(その他)	4.82 m²
合計	6892.05 m²

開発道路 面積一覧表

地番名	面積
道路1-1	62.84 m ²
道路1-2	12.98 m ²
道路1-3	360.16 m ²
道路1-4	6.27 m ²
道路1-5	900.88 m ²
合計	1343.13 m ²

後退道路 面積一覧表

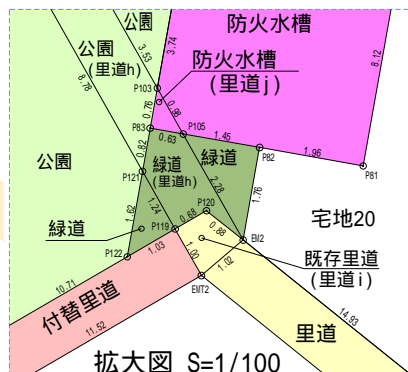
地番名	面積
道路2-1	164.41 m ²
道路2-2	6.88 m ²
道路2-3	46.64 m ²
道路2-4	2.39 m ²
道路2-5	4.17 m ²
合計	224.49 m ²

公園 面積一覧表

地番名	面積
公園	214.90 m ²
公園	7.99 m ²
公園	4.21 m ²
公園	1.08 m ²
合計	228.18 m ²

緑道 面積一覧表

地番名	面積
緑道	1.27 m ²
緑道	1.74 m ²
緑道	0.63 m ²
緑道	9.42 m ²
緑道	0.08 m ²
合計	13.14 m ²



防火水槽 面積一覧表

地番名	面積
防火水槽	33.27 m ²
防火水槽	0.23 m ²
合計	33.50 m ²

調整池 面積一覧表

地番名	面積
調整池	491.28 m ²
調整池	24.05 m ²
調整池	110.40 m ²
合計	625.73 m ²

付替里道 面積一覧表

地番名	面積
付替里道	37.26 m ²
合計	37.26 m ²

公共施設 一覧表

従前・新設の別	公共施設の名称	記号	種別	概要		管理者の名称	色別	摘要
				延長	幅員			
従前	道路	1-1	据置	12.0	4.9	62.84	熊本市	開発道路、水路
従前	道路	1-2	据置	14.3	0~0.9	12.98	熊本市	開発道路、里道C
従前	道路	1-4	据置	6.2	1.0	6.27	熊本市	開発道路、里道d
従前	道路	2-2	据置	6.6	1.0	6.88	熊本市	後退道路、里道g
従前	道路	2-4	据置	3.1	0.9	2.39	熊本市	後退道路、里道a
従前	既存里道	付替	付替	4.8	1.0	4.84	熊本市	里道e
従前	既存里道	付替	付替	14.7	1.0	14.77	熊本市	里道f
従前	既存里道	据置	据置	0.9	0.8	0.78	熊本市	里道i
従前	調整池	据置	据置	26.1	0.9	24.05	熊本市	里道b
従前	公園	据置	据置	9.9	1.0	7.99	熊本市	里道h
従前	公園	据置	据置	2.5	1.0	1.74	熊本市	里道h
従前	緑道	据置	据置	---	---	0.08	熊本市	里道h
従前	防火水槽	据置	据置	---	---	0.23	熊本市	里道j
新設	道路	1-3	新設	60.7	6.0	360.16	熊本市	開発道路
新設	道路	1-5	新設	138.7	6.0	900.88	熊本市	開発道路
新設	道路	2-1	新設	116.2	1.2~1.9	164.41	熊本市	後退道路
新設	道路	2-3	新設	23.7	1.9~2.6	46.64	熊本市	後退道路
新設	道路	2-5	新設	---	---	4.17	熊本市	後退道路
新設	付替里道	付替	付替	37.3	1.0	37.26	熊本市	里道
新設	調整池	新設	新設	---	---	491.28	熊本市	調整池
新設	調整池	新設	新設	---	---	110.40	熊本市	調整池
新設	公園	新設	新設	---	---	214.90	熊本市	公園
新設	公園	新設	新設	---	---	4.21	熊本市	公園
新設	公園	新設	新設	---	---	1.08	熊本市	公園
新設	緑道	新設	新設	---	---	1.27	熊本市	緑道
新設	緑道	新設	新設	---	---	0.63	熊本市	緑道
新設	緑道	新設	新設	---	---	9.42	熊本市	緑道
新設	緑道	新設	新設	---	---	0.08	熊本市	緑道
新設	防火水槽	新設	新設	---	---	33.27	熊本市	防火水槽

工事名	熊本市南区八分字町分譲開発			
図面名	求 積 図			
縮 尺	1 : 500	作成年月日	令和 6年 5月 日	
図面番号	13-1	設計	製図	写図
				照査

求積表(宅地)

地番 宅地1					
No.	標識	Xn	Yn	辺長	点間No
P21		-27478.319	-31651.983	13.93	P20
P20		-27492.137	-31653.727	9.84	P67
P67		-27493.384	-31643.965	3.02	P61
P61		-27495.773	-31642.118	0.55	P92
P92		-27496.318	-31642.187	4.02	P62
P62		-27496.827	-31638.200	8.98	P91
P91		-27487.919	-31637.062	3.79	DP24
DP24		-27486.995	-31640.735	6.85	DK25
DK25		-27480.218	-31639.722	12.41	P21
				倍面積	413.314991
				面積	206.65
				地積	206.65 m ²

地番 宅地2					
No.	標識	Xn	Yn	辺長	点間No
P91		-27487.919	-31637.062	8.98	P62
P62		-27496.827	-31638.200	3.82	P63
P63		-27500.618	-31638.684	3.02	P64
P64		-27503.394	-31637.495	5.10	P65
P65		-27506.422	-31633.385	3.02	P66
P66		-27505.946	-31630.402	17.21	DK22
DK22		-27491.942	-31620.407	1.52	DP23
DP23		-27491.728	-31621.916	15.62	P91
				倍面積	412.402512
				面積	206.20
				地積	206.20 m ²

地番 宅地3					
No.	標識	Xn	Yn	辺長	点間No
P20		-27492.137	-31653.727	11.16	P19
P19		-27503.207	-31655.125	0.82	P18
P18		-27504.010	-31655.266	4.09	P17
P17		-27508.065	-31655.826	2.48	P16
P16		-27510.527	-31656.138	12.04	P60
P60		-27512.052	-31644.197	15.86	P92
P92		-27496.318	-31642.187	0.55	P61
P61		-27495.773	-31642.118	3.02	P67
P67		-27493.384	-31643.965	9.84	P20
				倍面積	440.193624
				面積	220.09
				地積	220.09 m ²

地番 宅地4					
No.	標識	Xn	Yn	辺長	点間No
P16		-27510.527	-31656.138	13.92	P15
P15		-27524.339	-31657.891	10.48	P69
P69		-27525.659	-31647.499	5.57	P68
P68		-27526.361	-31641.971	11.84	P58
P58		-27514.621	-31640.472	4.02	P59
P59		-27514.112	-31644.460	2.08	P60
P60		-27512.052	-31644.197	12.04	P16
				倍面積	430.135785
				面積	215.06
				地積	215.06 m ²

地番 宅地5					
No.	標識	Xn	Yn	辺長	点間No
P68		-27526.361	-31641.971	14.36	P53
P53		-27528.171	-31627.722	6.06	P54
P54		-27523.113	-31624.381	3.02	P55
P55		-27520.140	-31624.910	15.49	P56
P56		-27510.956	-31637.380	3.02	P57
P57		-27512.144	-31640.156	2.50	P58
P58		-27514.621	-31640.472	11.84	P68
				倍面積	403.702997
				面積	201.85
				地積	201.85 m ²

地番 宅地6					
No.	標識	Xn	Yn	辺長	点間No
P69		-27525.659	-31647.499	10.48	P15
P15		-27524.339	-31657.891	15.50	P14
P14		-27539.715	-31659.843	20.32	P72
P72		-27542.277	-31639.682	3.02	P50
P50		-27544.886	-31638.161	2.59	P51
P51		-27542.491	-31637.181	3.79	P52
P52		-27539.331	-31635.094	12.60	P71
P71		-27537.743	-31647.594	2.02	P70
P70		-27536.146	-31648.831	10.57	P69
				倍面積	424.893552
				面積	212.44
				地積	212.44 m ²

地番 宅地7					
No.	標識	Xn	Yn	辺長	点間No
P69		-27525.659	-31647.499	10.57	P70
P70		-27536.146	-31648.831	2.02	P71
P71		-27537.743	-31647.594	12.60	P52
P52		-27539.331	-31635.094	13.38	P53
P53		-27528.171	-31627.722	14.36	P68
P68		-27526.361	-31641.971	5.57	P69
				倍面積	405.533149
				面積	202.76
				地積	202.76 m ²

地番 宅地8					
No.	標識	Xn	Yn	辺長	点間No
P50		-27544.886	-31638.161	3.02	P72
P72		-27542.277	-31639.682	20.32	P14
P14		-27539.715	-31659.843	10.00	P13
P13		-27549.636	-31661.102	20.12	P49
P49		-27552.171	-31641.145	7.87	P50
				倍面積	423.271843
				面積	211.63
				地積	211.63 m ²

地番 宅地9					
No.	標識	Xn	Yn	辺長	点間No
P12		-27549.636	-31661.102	10.74	P12
P12		-27560.295	-31662.455	17.23	P48
P48		-27562.467	-31645.361	11.13	P49
P49		-27552.171	-31641.145	20.12	P13
				倍面積	401.308494
				面積	200.65
				地積	200.65 m ²

地番 宅地10					
No.	標識	Xn	Yn	辺長	点間No
P10		-27560.295	-31662.455	1.33	P11
P11		-27561.617	-31662.622	5.48	P10
P10		-27566.939	-31661.302	7.91	P9
P9		-27574.786	-31662.323	12.80	P46
P46		-27576.399	-31649.623	2.74	P47
P47		-27573.678	-31649.953	12.11	P48
P48		-27562.467	-31645.361	17.23	P12
				倍面積	401.841693
				面積	200.92
				地積	200.92 m ²

地番 宅地11					
No.	標識	Xn	Yn	辺長	点間No
P9		-27574.786	-31662.323	13.79	P8
P8		-27588.464	-31664.103	1.66	P98
P98		-27588.673	-31662.461	1.13	P97
P97		-27588.816	-31661.336	13.53	P45
P45		-27590.522	-31647.910	7.62	P100
P100		-27582.959	-31648.827	1.04	P99
P99		-27581.924	-31648.953	5.57	P46
P46		-27576.399	-31649.623	12.80	P9
				倍面積	401.757822
				面積	200.87
				地積	200.87 m ²

地番 宅地12					
No.	標識	Xn	Yn	辺長	点間No
P8		-27588.464	-31664.103	3.18	P95
P95		-27591.620	-31664.514	2.18	P96
P96		-27593.781	-31664.795	4.98	P7
P7		-27598.723	-31665.439	12.53	P42
P42		-27604.289	-31654.211	9.03	P43
P43		-27597.466	-31648.300	3.02	P44
P44		-27594.578	-31647.418	4.09	P45
P45		-27590.522	-31647.910	13.53	P97
P97		-27588.816	-31661.336	1.13	P98
P98		-27588.673	-31662.461	1.66	P8
				倍面積	401.895301
				面積	200.94
				地積	200.94 m ²

地番 宅地13					
No.	標識	Xn	Yn	辺長	点間No
P7		-27598.723	-31665.439	0.52	P6
P6		-27599.240	-31665.506	2.53	P5
P5		-27601.726	-31665.950	1.76	P4
P4		-27603.395	-31666.511	2.84	P3
P3		-27605.996	-31667.655	6.21	P2
P2		-27611.104	-31671.182	16.31	P41
P41		-27620.339	-31657.738	16.43	P42
P42		-27604.289	-31654.211	12.53	P7
				倍面積	401.543602
				面積	200.77
				地積	200.77 m ²

地番 宅地14					
No.	標識	Xn	Yn	辺長	点間No
P22		-27475.773	-31604.628	6.94	P23
P23		-27480.195	-31609.973	9.62	P24
P24		-27489.294	-31613.091	11.17	P73
P73		-27495.543	-31603.827	16.55	DB8
DB8		-27481.831	-31594.567	1.32	DB9
DB9		-27481.069	-31595.648	2.01	DB10
DB10		-27479.934	-31597.311	1.99	DB11
DB11		-27478.850	-31598.974	1.59	DH2
DH2		-27478.064	-31600.355	0.43	DB12
DB12		-27477.850	-31600.732	1.45	DH1
DH1		-27477.158	-31602.003	0.55	DB13
DB13		-27476.898	-31602.483	2.04	DB14
DB14		-27475.947	-31604.287	0.38	P22
				倍面積	410.888105
				面積	205.44
				地積	205.44 m ²

地番 宅地15					
No.	標識	Xn	Yn	辺長	点間No
P24		-27489.294	-31613.091	5.61	P25
P25		-27494.604	-31614.911	6.41	P26
P26		-27499.824	-31618.637	12.07	P74
P74		-27506.574	-31608.631	3.02	P75
P75		-27509.538	-31608.054	0.59	P76
P76		-27510.031	-31608.387	10.02	P77
P77		-27515.633	-31600.081	2.35	DK33
DK33		-27513.698	-31598.760	7.06	DK35
DK35		-27507.844	-31594.791	14.37	BP1
BP1		-27499.800	-31606.701	5.14	P73
P73		-27495.543	-31603.827	11.17	P24
				倍面積	490.269954
				面積	245.13
				地積	245.13 m ²

地番 宅地16					
No.	標識	Xn	Yn	辺長	点間No
P26		-27499.824	-31618.637	11.94	P27
P27		-27509.543	-31625.573	3.02	P28
P28		-27512.525	-31625.098	12.47	P29
P29		-27519.920	-31615.057	11.93	P76
P76		-27510.031	-31608.387	0.59	P75
P75		-27509.538	-31608.054	3.02	P74
P74		-27506.574	-31608.631	12.07	P26
				倍面積	404.267668
				面積	202.13
				地積	202.13 m ²

地番 宅地17					
No.	標識	Xn	Yn	辺長	点間No
P76		-27510.031	-31608.387	11.93	P29
P29		-27519.920	-31615.057	8.96	P30
P30		-27527.392	-31619.993	9.99	P78
P78		-27532.899	-31611.655	9.68	DK32
DK32		-27524.818	-31606.320	11.10	P77
P77		-27515.633	-31600.081	10.02	P76
				倍面積	416.529956
				面積	208.26
				地積	208.26 m ²

地番 宅地18					
No.	標識	Xn	Yn	辺長	点間No
P30		-27527.392	-31619.993	20.29	P31
P31		-27544.319	-31631.174	10.00	P79
P79		-27549.829	-31622.833	20.29	P78
P78		-27532.899			

求積表 (公共施設等)

地番 道路1-1(水路占用部分):水路a						
No.	標識	Xn	Yn	辺長	点間No	
P107		-27640.025	-31638.452	12.00	P108	
P108		-27631.723	-31629.787	0.28	P111	
P111		-27631.518	-31629.984	4.95	P109	
P109		-27627.943	-31633.409	2.48	SS4	
SS4		-27629.614	-31635.241	1.07	P39	
P39		-27630.362	-31636.000	5.15	SM3	
SM3		-27633.973	-31639.665	0.91	SM73	
SM73		-27634.611	-31640.313	2.40	P106	
P106		-27636.297	-31642.024	4.91	P110	
P110		-27639.842	-31638.627	0.25	P107	
					倍面積	129.684923
					面積	62.84
					地積	62.84 m

地番 道路1-2:里道c(開発道路)						
No.	標識	Xn	Yn	辺長	点間No	
SM2		-27625.478	-31650.036	2.19	P40	
P40		-27624.914	-31652.153	2.19	SM72	
SM72		-27626.302	-31650.458	13.11	SM73	
SM73		-27634.611	-31640.313	0.91	SM3	
SM3		-27633.973	-31639.665	13.41	SM2	
					倍面積	29.969752
					面積	12.98
					地積	12.98 m

地番 道路1-3(開発道路)						
No.	標識	Xn	Yn	辺長	点間No	
P39		-27630.362	-31636.000	17.70	P38	
P38		-27619.145	-31649.695	3.02	P37	
P37		-27616.293	-31650.685	9.44	DP27	
DP27		-27607.075	-31648.680	11.82	DB28	
DB28		-27598.142	-31640.921	1.02	P116	
P116		-27597.134	-31641.043	16.66	P101	
P101		-27580.599	-31643.049	6.24	P100	
P100		-27582.959	-31648.827	7.62	P45	
P45		-27580.522	-31647.910	4.09	P44	
P44		-27584.578	-31647.418	3.02	P43	
P43		-27587.466	-31648.300	9.03	P42	
P42		-27604.289	-31654.211	16.43	P41	
P41		-27620.339	-31657.738	7.22	P40	
P40		-27624.914	-31652.153	2.19	SM2	
SM2		-27625.478	-31650.036	13.41	SM3	
SM3		-27633.973	-31639.665	5.15	P39	
					倍面積	720.322057
					面積	360.16
					地積	360.16 m

地番 道路1-4:里道d(開発道路)						
No.	標識	Xn	Yn	辺長	点間No	
P102		-27579.564	-31643.175	6.24	P99	
P99		-27581.924	-31648.953	1.04	P100	
P100		-27582.959	-31648.827	6.24	P101	
P101		-27580.599	-31643.049	1.04	P102	
					倍面積	12.555180
					面積	6.27
					地積	6.27 m

地番 里道e(宅地)						
No.	標識	Xn	Yn	辺長	点間No	
P95		-27591.620	-31664.514	2.18	P96	
P96		-27593.781	-31664.795	6.05	P97	
P97		-27588.816	-31661.336	1.13	P98	
P98		-27588.816	-31662.461	3.59	P95	
					倍面積	9.688688
					面積	4.84
					地積	4.84 m

地番 里道f(宅地)						
No.	標識	Xn	Yn	辺長	点間No	
P98		-27588.673	-31662.461	1.13	P97	
P97		-27588.816	-31661.336	1.27	EM73	
EM73		-27587.772	-31660.609	12.73	P100	
P100		-27582.959	-31648.827	1.04	P99	
P99		-27581.924	-31648.953	13.30	EM3	
EM3		-27586.953	-31661.263	2.10	P98	
					倍面積	29.556167
					面積	14.77
					地積	14.77 m

地番 道路1-5(開発道路)						
No.	標識	Xn	Yn	辺長	点間No	
P102		-27579.564	-31643.175	0.77	P127	
P127		-27578.798	-31643.268	2.00	P115	
P115		-27576.812	-31643.508	2.32	P35	
P35		-27574.509	-31643.788	4.05	P34	
P34		-27570.757	-31643.251	17.21	P33	
P33		-27564.830	-31636.729	10.28	P32	
P32		-27565.317	-31631.833	1.20	P31	
P31		-27564.319	-31631.174	20.29	P30	
P30		-27527.392	-31619.983	8.36	P29	
P29		-27519.920	-31615.057	12.47	P28	
P28		-27512.525	-31625.098	3.02	P27	
P27		-27509.543	-31625.573	11.94	P26	
P26		-27499.824	-31618.637	6.41	P25	
P25		-27494.604	-31614.911	5.61	P24	
P24		-27489.294	-31613.091	9.62	P23	
P23		-27480.195	-31609.973	6.94	P22	
P22		-27475.773	-31604.628	1.72	DB15	
DB15		-27474.990	-31606.161	2.10	DB16	
DB16		-27474.088	-31608.062	2.00	DB17	
DB17		-27473.271	-31609.892	1.99	DB18	
DB18		-27472.515	-31611.734	1.86	DB19	
DB19		-27471.901	-31613.495	14.82	DK20	
DK20		-27485.904	-31618.355	5.33	DB21	
DB21		-27490.963	-31620.027	1.05	DK22	
DK22		-27491.942	-31620.407	17.21	P66	
P66		-27505.946	-31630.402	3.02	P65	
P65		-27506.422	-31633.385	5.10	P64	
P64		-27503.394	-31637.495	3.02	P63	
P63		-27500.618	-31638.684	3.82	P62	
P62		-27496.827	-31638.200	4.02	P92	
P92		-27496.318	-31642.187	15.86	P60	
P60		-27512.052	-31644.197	2.08	P59	
P59		-27514.112	-31644.460	4.02	P58	
P58		-27514.621	-31640.472	2.50	P57	
P57		-27512.144	-31640.156	3.02	P56	
P56		-27510.956	-31637.380	15.49	P55	
P55		-27520.140	-31624.910	3.02	P54	
P54		-27523.113	-31624.381	6.06	P53	
P53		-27528.171	-31627.722	13.38	P52	
P52		-27539.331	-31635.094	3.79	P51	
P51		-27542.491	-31637.181	2.59	P50	
P50		-27544.886	-31638.161	7.87	P49	
P49		-27552.171	-31641.145	11.13	P48	
P48		-27562.467	-31645.351	12.11	P47	
P47		-27573.678	-31649.653	2.74	P46	
P46		-27576.399	-31649.823	5.57	P99	
P99		-27581.924	-31648.953	6.24	P102	
					倍面積	1801.762235
					面積	900.88
					地積	900.88 m

地番 道路2-1(後退道路)						
No.	標識	Xn	Yn	辺長	点間No	
IM1		-27478.132	-31653.193	25.09	IM2	
IM2		-27503.023	-31656.334	0.81	IM3	
IM3		-27503.820	-31656.474	4.12	IM4	
IM4		-27507.905	-31657.309	55.04	IM5	
IM5		-27562.505	-31663.968	5.27	IM6	
IM6		-27567.742	-31663.345	29.36	EM5	
EM5		-27596.855	-31667.134	3.76	EM4	
EM4		-27593.370	-31665.733	2.13	P95	
P95		-27591.620	-31664.514	3.18	P9	
P9		-27598.464	-31664.103	13.79	P10	
P10		-27574.786	-31662.323	7.91	P11	
P11		-27586.939	-31661.302	5.48	P12	
P12		-27581.617	-31662.622	1.33	P13	
P13		-27580.295	-31662.455	10.74	P14	
P14		-27549.636	-31661.102	10.00	P15	
P15		-27539.715	-31659.843	15.50	P16	
P16		-27524.339	-31657.891	13.92	P17	
P17		-27510.527	-31656.138	2.48	P18	
P18		-27508.065	-31655.826	4.09	P19	
P19		-27504.010	-31655.266	0.82	P20	
P20		-27503.207	-31655.125	11.16	P21	
P21		-27492.137	-31653.727	13.93	P22	
P22		-27478.319	-31651.983	1.22	IM1	
					倍面積	328.822451
					面積	164.41
					地積	164.41 m

地番 道路2-2:里道d(後退道路)						
No.	標識	Xn	Yn	辺長	点間No	
IM7		-27596.855	-31667.134	2.11	IM7	
IM7		-27598.947	-31667.407	2.34	IM8	
IM8		-27601.247	-31667.816	7.97	EM74	
EM74		-27593.851	-31664.844	0.09	P96	
P96		-27593.781	-31664.795	2.18	P95	
P95		-27591.620	-31664.514	2.13	EM4	
EM4		-27593.370	-31665.733	3.76	EM5	
					倍面積	13.771386
					面積	6.88
					地積	6.88 m

地番 調整地:里道D						
No.	標識	Xn	Yn	辺長	点間No	
IM9		-27618.438	-31676.455	1.25	P130	
P130		-27619.093	-31677.514	28.00	SM72	
SM72		-27626.302	-31650.458	2.19	P40	
P40		-27624.914	-31652.153	25.15	P129	
					倍面積	48.110367
					面積	24.05
					地積	24.05 m

地番 道路2-3(後退道路)						
No.	標識	Xn	Yn	辺長	点間No	
IM8		-27601.247	-31667.818	1.53	IM9	
IM9		-27602.700	-31668.306	2.57	IM10	
IM10		-27605.054	-31669.342	14.26	IM11	
IM11		-27616.788	-31677.443	1.84	SM1	
SM1		-27617.757	-31679.009	2.64	P129	
P129		-27618.438	-31676.455	0.43	P128	
P128		-27618.210	-31676.088	8.64	P2	
P2		-27611.104	-31671.182	6.21	P3	
P3		-27606.986	-31667.655	2.84	P4	
P4		-27603.395	-31666.511	1.76	P5	
P5		-27601.726	-31665.900	2.53	P6	
P6		-27599.240	-31665.506	0.52	P7	
P7		-27598.723	-31665.439	4.98	P96	
P96		-27593.781	-31664.795	0.09	EM74	
EM74		-27593.851	-31664.844	7.97	IM8	
					倍面積	93.285004
					面積	46.64
					地積	46.64 m

地番 道路2-4:里道a(後退道路)						
No.	標識	Xn	Yn	辺長	点間No	
SM1		-27617.757	-31679.009	1.24	IM12	
IM12		-27618.413	-31680.067	2.64	P130	
P130		-27619.093	-31677.514	1.25	P129	
P129		-27618.438	-31676.455	2.64	SM1	
					倍面積	4.789257
					面積	2.39
					地積	2.39 m

地番 道路2-5(後退道路)						
No.	標識	Xn	Yn	辺長	点間No	
IM12		-27618.413	-31680.067	2.20	P132	
P132		-27620.122	-31681.451	1.80	P131	
P131		-27620.434	-31679.677	2.54	P130	
P130		-27619.093	-31677.514	2.64	IM12	
					倍面積	8.357987
					面積	4.17
					地積	4.17 m

地番 付替里道					
No.	標識	Xn	Yn	辺長	点間No
DB28		-27598.142	-31640.921	19.26	DK29
DK29		-27592.581	-31622.481	8.08	DK30
DK30		-27587.040	-31628.367	11.52	EM72
EM72		-27576.433	-31632		